

**Муниципальное бюджетное общеобразовательное учреждение
«Средняя общеобразовательная школа № 4»
Алексеевского городского округа**

ИНДИВИДУАЛЬНЫЙ ПРОЕКТ

на тему:

**«Изменение численности населения России – как вызов
территориальной целостности страны»**

по предмету:

«география»

Вид проекта: исследовательский

Учащаяся:

Класс: 9Б

Руководитель проекта:

« ___ » _____ 2021г.

г. Алексеевка 2021

СОДЕРЖАНИЕ

ВВЕДЕНИЕ 3

ВВЕДЕНИЕ

Российская федерация занимает 1 место в мире по площади территории 17,1 млн км², при этом по численности населения наша страна всего лишь 9. Современные геополитические тенденции, внутренние конфликты и противоречия на мировой арене создают потенциальную угрозу и для нашей страны.

По территории России население размещено крайне неравномерно. В европейской части России которая занимает площадь 4,3 млн км² проживает 117,6 млн. чел., тогда как в азиатской части страны площадью 12,8 млн км² живет всего 29 млн. чел. При этом наша страна юридически находится в стадии войны с Японией (с 1945 года действует перемирие), а население Китая приближается к 1,5 млрд. чел.

Свою тему я считаю **актуальной**, поскольку постоянно сокращающееся население России, особенно в ее азиатской части может привести к обострению территориальных конфликтов с соседними странами.

В ходе написания исследовательского проекта были поставлены следующие **цели**:

1. Изучить как менялась граница России, а также численный и национальный состав страны;
2. Определить возможные угрозы территориальной целостности страны, а также способы их предотвращения.

Поставленные мною цели предопределили **задачи** исследования, которые сводятся к следующему:

1. Изучить специальную литературу по населению и о том, как менялась граница России;
2. Описать демографические тенденции;
3. Проанализировать и выявить основные проблемы и возможные угрозы территориальной целостности страны.

Объектом исследования является население России. **Предметом** исследования являются возможные последствия изменения численности населения страны.

Гипотеза – сокращение населения России может привести к угрозе территориальной целостности страны.

Проектным продуктом является презентация, которая может быть использована на уроках географии.

ГЛАВА I. ТЕОРИТИЧЕСКАЯ

1.1 КАК РОССИЯ СТАЛА САМОЙ БОЛЬШОЙ СТРАНОЙ В МИРЕ

Россия на протяжении многих веков присоединяла к себе территории и новые земли. Так, первое существенное изменение границ произошло во времена Руси (многие княжеские владения объединились в одно государство). Во времена походов Ивана Грозного также были присоединены многие территории. Одним из самым известным является присоединение Казанского ханства в 1552 году. Походы Ермака также оставили след в истории развития границ России, были присоединены Урал и Сибирь. Войны Екатерины II помогли России взять под свой контроль Крым. В начале XX века походы таких известных экспедиторов как Муравьев и Арсентьев помогли открыть Дальний Восток.

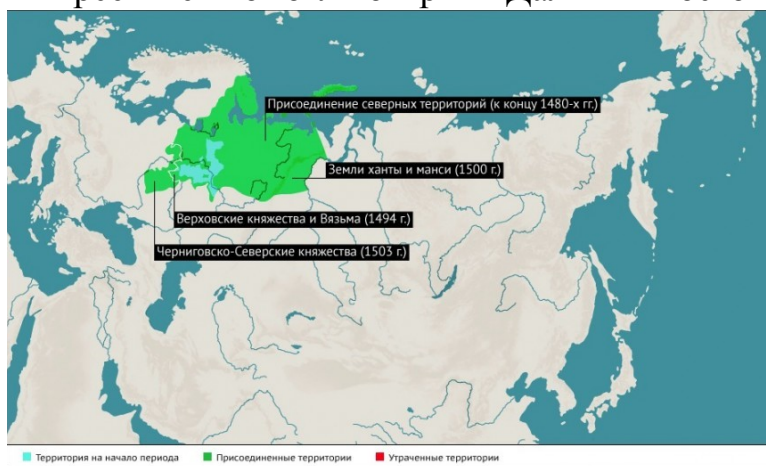


Рис.№1 «собираание земель» при Иване III

Для объединения русских земель Иван III в 1468 году было приобретено ярославское княжество. Примерно так же получилось с Рязанью: Иван III просто выкупил независимые остатки княжества в 1474 году Волгоградский удел перешёл во владения Ивана после смерти тамошнего князя в 1481 году.

Иван Грозный стал первым русским царем, так как до этого правили князья. Свое правление он начал с 1533 года. В 1550 – 1551 Иван Грозный лично участвовал в Казанских походах. В 1552 году он взял Казань, а в 1556 году присоединил к России Астраханское ханство. Иван Грозный завоевал Сибирь, им основан Саратов, Самара, Уфа, Чебоксары, Царицын, который теперь называется Волгоградом. После покорения Астрахани русское влияние стало простирается до Кавказа. Волга на всем ее протяжении стала русской; открылся путь в Сибирь. За Уральскими горами на берегах Иртыша и Тобола находилось большое Сибирское ханство. Население при Иване Грозном возросло примерно на 30% - 50%.

Точных чисел нам история не дает, но во многих источниках говорится, что население было примерно 9 – 10 млн человек.



Рис. №2: рост Московского княжества (царства) при Василии III и Иване IV Грозном

Во время правления царя Михаила Федоровича (годы правления — 1613—1645 гг.) в стране наступила политическая стабильность, однако до экономического подъема было очень далеко. Многие русские земли после продолжительных военных действий были разорены или же находились в глубоком упадке, объемы внутренней и внешней торговли значительно снизились.

Внешняя политика молодого царя была направлена на прекращение разорительных войн с западными странами. Он остановил кровопролития со шведскими (Столбовский мир, 1617 г.) и польскими (Деулинское перемирие, 1618 г., позже — Поляновский мир, 1634 г.) войсками, хотя и за счет потери некоторой части территории, в том числе выхода к Балтийскому морю. Именно из-за этих территорий через много лет Петр I будет участвовать в Северной войне.

Наконец, были установлены дипломатические отношения с Голландией, Австрией, Данией, Турцией, Персией.

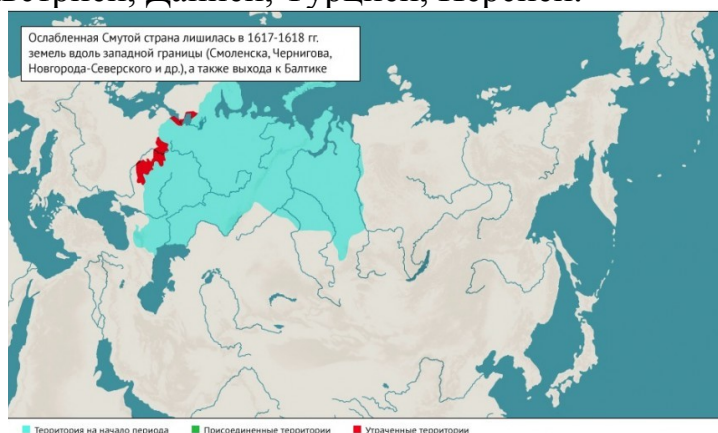


Рис. №3 границы Русского царства к концу правления Михаила Романова

Внутренняя политика Михаила Романова также была направлена на стабилизацию жизни страны. Преодоление последствий Смуты требовало

централизации власти. На местах выросла система воеводского управления, была восстановлена и получила развитие приказная система, налажен сбор налогов, что имело огромное значение для государственной казны.

Между Россией и Польшей всегда оставалась некая недосказанность: при Алексее Михайловиче камнем преткновения стали украинские земли, часть из которых Русь потеряла во времена монголо-татарского нашествия. Несмотря на то, что ряд пропольских историков обвиняют Алексея Михайловича в «азиатской жестокости», свидетельства современников событий говорят об обратном. Об этом сообщает "Рамблер". Параллельно с русско-польской войной Тишайший государь пытался «прорубить окно в Европу» и обеспечить Русскому государству выход в Балтийское море. В октябре 1655 года, примерно через полгода после заключения договора с Хмельницким, к Алексею Михайловичу наведались австрийские послы и попытались убедить царя заключить мир с Речью Посполитой и бросить все силы на войну с усиливавшейся Швецией. В случае победы Москва могла присоединить всю Прибалтику. От мира с Польшей Тишайший отказался, вопрос защиты православных собратьев был для него принципиальным. Пришлось вести войну на два фронта: русские войска заняли некоторые стратегически важные города в Ливонии – Юрьев, Куконойс, Динабург, но Ригу так взять и не смогли. Кардисский мирный договор аннулировал все военные успехи России. Если при Михаиле Федоровиче Русское государство простиралось до Охотского моря, то при Тишайшем Алексее оно разрослось до Тихого океана, уже тогда превратив Россию в крупнейшее государство мира.



Рис. №4 границы Русского царства к концу правления Алексея Михайловича

По подсчётам Милюкова, опубликованными им в *"Государственное хозяйство России в первой четверти XVIII столѣтя и реформа Петра Великаго"* (Год издания: 1905), за время правления Петра I население России убыло на 1/5 от своей первоначальной численности.

К концу правления Екатерины II, то есть к 1796 г., на территории Российской империи проживало около 37 млн человек. Население

Российской империи по своему составу являлось многонациональным. Только народов, насчитывающих более 10 тыс. человек, проживало в империи свыше 20. Больше всего в Российской империи было русских. Однако доля русского населения в екатерининскую эпоху сократилась: с 62,8 % в 1762 г. до 48,9 % в 1796 г. Это было связано с тем, что к России были присоединены новые территории, на которых проживали представители других национальностей.

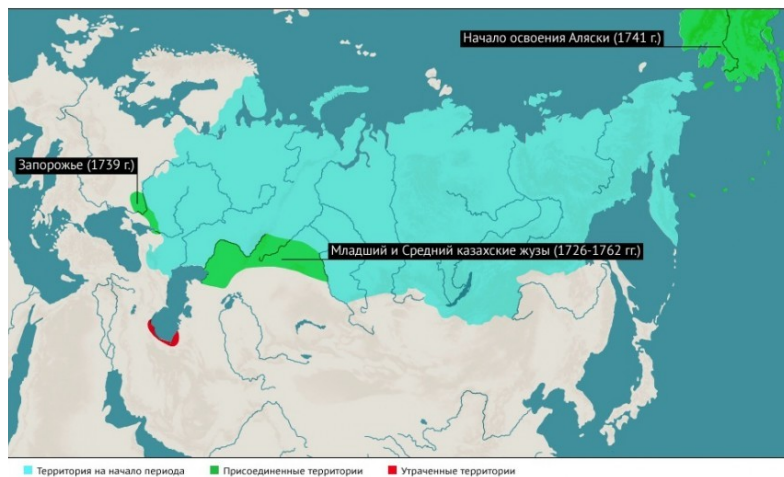


Рис.№5 границы Российской империи к концу правления Елизаветы Петровны

Второе место по численности в Российской империи конца XVIII в. занимали украинцы, третье — белорусы. Далее шли поляки, литовцы, латыши, татары, финны, евреи. Завершали список народы, численность которых не превышала несколько сотен человек.

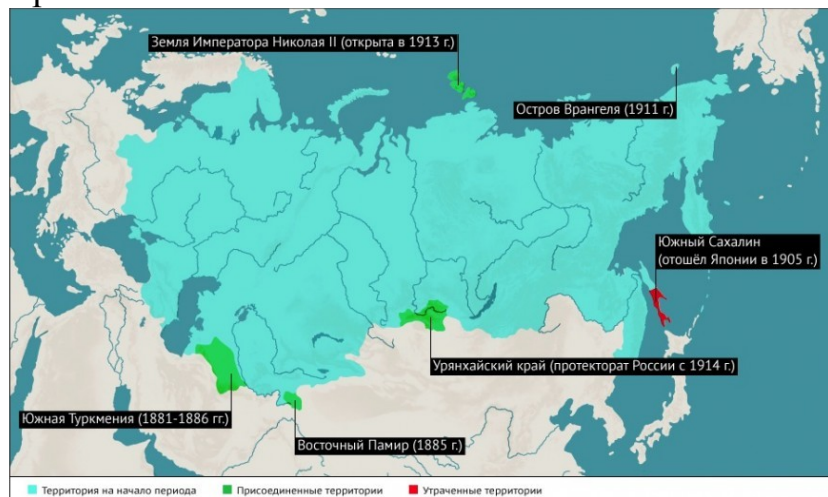


Рис. №7 границы Российской империи к концу правления Николая II

Француз подвёл итоги своего исследования в книге «Экономическое преобразование России», изданной в 1914 году. Там он констатировал следующее:

«к середине настоящего столетия Россия будет доминировать в Европе, как в политическом, так и в экономическом и финансовом»

отношении» (Э.Тери «Экономическое преобразование России», изд. *Российская политическая энциклопедия 2008 год*).

Согласно «Статистико-документальному справочнику Россия 1913 год» (изд. «Российская Академия Наук Институт Российской истории Санкт-Петербург» 1995 год), в 1897 году в Европейской части России зафиксировано 94 244 100 постоянных жителей, а в 1914 году - 128 864 300.

В целом в Российской Империи проживало:

в 1897 году - 129 142 100 человек,

в 1914-ом - 178 378 800 человек.

То есть за 17 лет население страны увеличилось на 49 236 700 душ.



Рис. №8. Административная карта СССР

Февральская революция, гражданская и Великая отечественная война сформировали одно из самых мощных государств на планете, но плановая экономика, национальные противоречия привели к тому что гигантская страна просуществовала менее 100 лет.

1.2. НАРОДЫ ПРОЖИВАЮЩИЕ НА ТЕРРИТОРИИ РОССИИ

Россия славится, как многонациональное государство, на территории страны проживает более 190 народов. Большинство из них оказалось в РФ мирным путем, благодаря присоединению новых территорий. Каждый народ отличается своей историей, культурой и наследием.

Русские – самый многочисленный коренной этнос, проживающий на территории России. Численность русских людей в мире приравнивается к 133 миллионам человек, однако некоторые источники указывают цифру до 150 миллионов. В Российской Федерации проживает более 110 (почти 79% от всего населения страны).



Русские

Татары

Украинцы

Рис. №8. Самые многочисленные народы России

Татары, по сравнению с русскими, составляют всего 3,7% от всего населения страны. Татарский народ имеет численность в 5,3 миллиона человек. Данный этнос проживает в основном в республике Татарстан.

Украинцы – многочисленная этнографическая группа численностью почти 3 миллиона, что составляет 2,03% от всего населения страны. Основной религией является православие. Один из известных украинских символов – вышиванка, представляющая собой мужскую или женскую сорочку, расшитую сложными орнаментами. Традиции, праздники и семейные обычаи практически не отличаются от русских. В России больше всего украинцев сосредоточено в Тюменской области (более 8%), Москве (8%), Московской области (более 6%) и Краснодарском крае (4,3%).

1.3. ДИНАМИКА ИЗМЕНЕНИЯ ЧИСЛЕННОСТИ НАСЕЛЕНИЯ РОССИИ

Первыми проводить учёт населения стали Киевское и Новгородское княжества ещё в IX веке. Учет необходим был для того, чтобы выяснить, сколько душ подлежат податному обложению. Инициатива проведения первой всеобщей переписи населения Российской империи принадлежала выдающемуся русскому ученому Петру Семенову-Тянь-Шанскому.

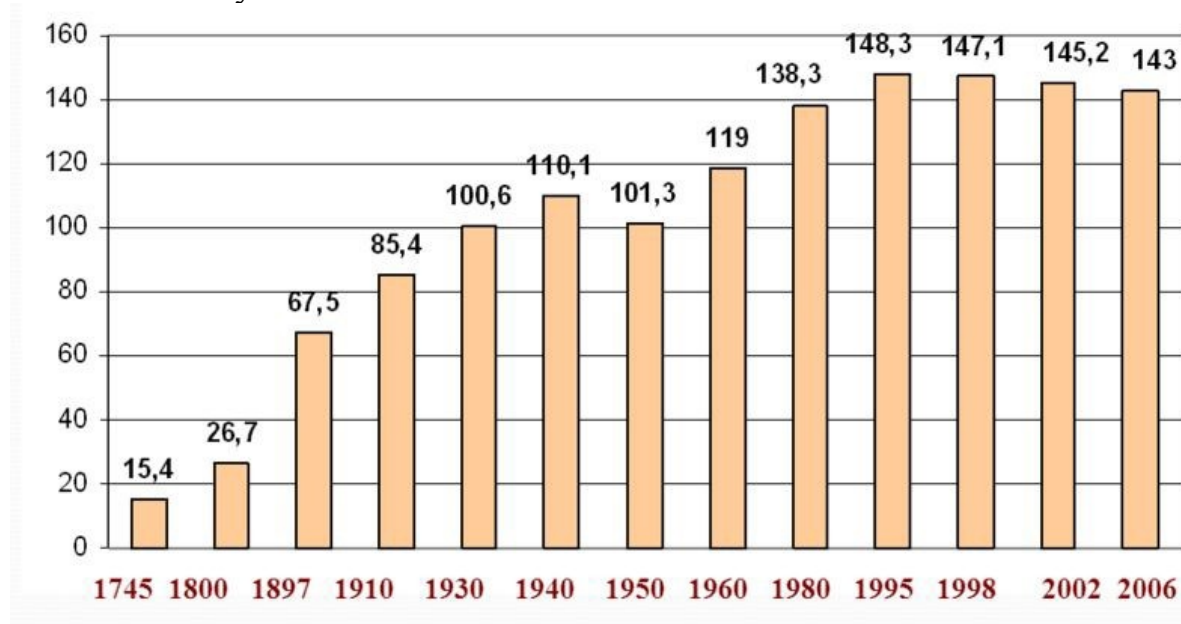


Рис. № 9 изменение численности населения России с 1745 по 2006

По данным Росстата, на 1 января текущего года численность населения нашей страны составляет 146, 24 млн человек, что немного меньше по сравнению с 2020 годом (146,75 млн человек). Самое значительное сокращение численности было в 2005 году, тогда население страны уменьшилось на 564,5 тыс. человек.

Численность зависит всего от трех факторов:

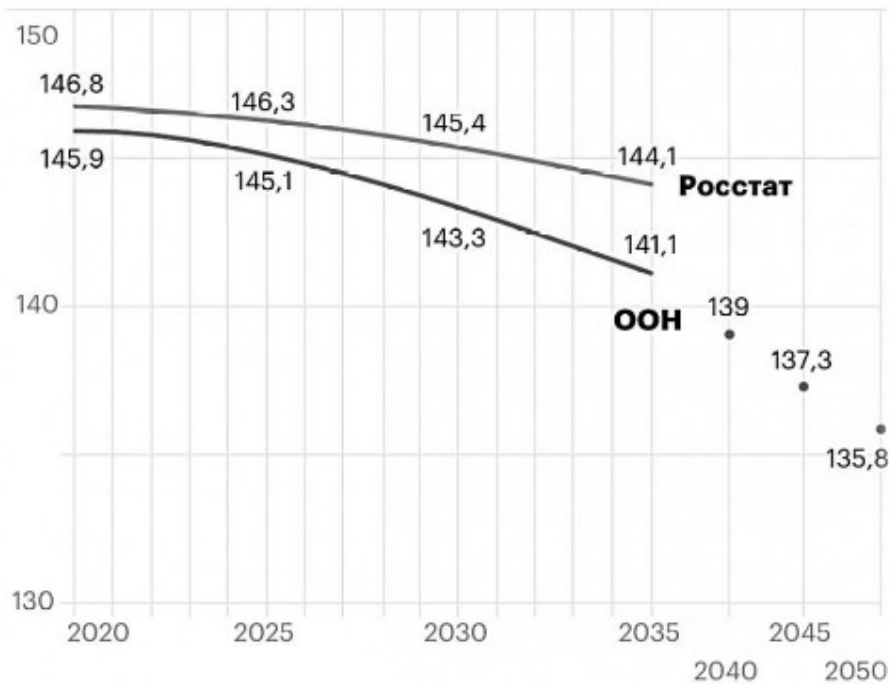
1. Рождаемость. Тут все просто: после развала страны и кризиса 1991 года рожать детей стали меньше, ведь их просто нечем было кормить. Ситуация экономическая выровнялась, но спустя 20 лет, когда дети, рожденные в годы кризиса, выросли, и должны уже рожать своих детей, стало очевидно, что рожать почти некому, поскольку изначально в годы перестройки рождалось мало.

2. Смертность. Военные конфликты, закрытие больниц из-за распада страны, увлечение алкоголем и наркотиками, аварии, число которых стабильно растет - смертность населения страны остается одной из самых высоких в мире. И мы продолжаем воевать, например, в Сирии;

3. Миграция. Тут все относительно стабильно: люди уезжают и продолжают это делать. Многих привлекает работа в других странах, некоторые едут за стабильностью, благополучием и уровнем жизни.

Важно: после 2014 года численность населения немного подросла. И связано это с присоединением Республики Крым и г. Севастополь.

Средний вариант прогноза, млн



Росстат – прогноз среднегодовой численности за соответствующий год;
ООН – прогноз на 1 июля соответствующего года. Оценки ООН не включают население Крыма

Источники: ООН, Росстат

© РБК, 2019

Прогноз Росстата и ООН показывает сокращение населения России со 146,8 млн. чел в 2020 году до 135,8 в 2050.

ГЛАВА II. ИСЛЕДОВАТЕЛЬСКАЯ

2.1 ТЕРРИТОРИАЛЬНЫЕ СПОРЫ И СЕПАРАТИЗМ В РФ

Прежде всего, это широко известный спор с Японией о принадлежности четырех Курильских островов. В Стране восходящего солнца на государственном уровне отмечаются Дни Северных территорий, а в России действует Всероссийский Комитет защиты Курил.



Рис.№ 10 Курильские острова

Официальная позиция Российской Федерации по этой проблеме известна: острова только после подписания мирного договора, Япония же хочет наоборот. Однако нужно понимать простую вещь, мирный договор с Японией, даже если он когда-либо будет подписан сторонами, не обеспечит Россию теми экономическими, территориальными (в т.ч. на море) и моральными преимуществами, которыми Россия обладает сейчас.

Наоборот, передача Курильской гряды, во-первых, нанесет сокрушительный удар по имиджу российской государственности и, во-вторых, может стать той первой упавшей костяшкой домино, которая завалит остальные. По цепной реакции тут же произойдет возгорание целого ряда других тлеющих территориальных споров. К счастью, этого удалось пока избежать после передачи Китаю островов Тарабаров и Большой Уссурийский. Теперь китайцы могут контролировать всё судоходство по Уссуре и Амуру. Китайцы сделают этот остров, Большой Уссурийский, полуостровом, наставят там вышек, будут наблюдать, прослушивать, просматривать и нашу территорию. Кроме того,

хабаровский аэропорт находится вблизи этого острова, и скоро они - пока молчат - заставят нас платить за использование воздушного пространства.

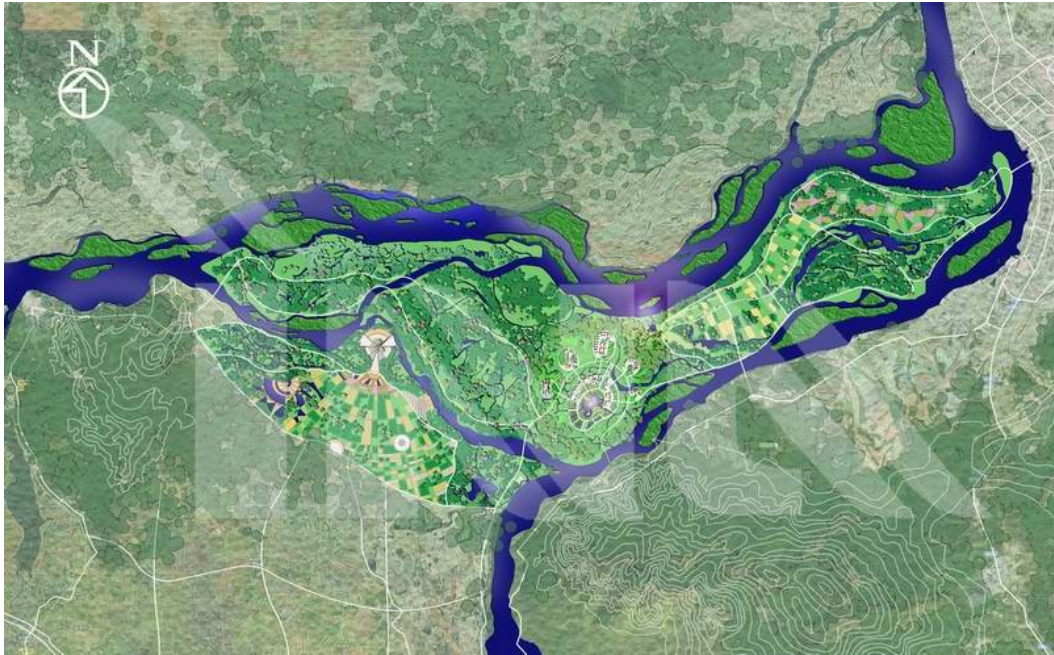


Рис.№ 11 о. Большой Уссурийский

Кроме того, водозабор Хабаровска находится возле этого острова. Таких непродуманных шагов нужно избегать в будущем. Да и эту сделку по передаче двух островов Китаю было бы крайне полезно подвергнуть ревизии. Иначе территориальные претензии к России нарастут как снежный ком. А предъявить земельные претензии к России есть кому - это и страны Балтии, и среднеазиатские республики бывшего СССР, и даже Польша с Германией. В сферу приоритетнейших стратегических задач России входит урегулирование раздела Азовского моря и Керчинского пролива с Украиной, Каспийского моря со странами СНГ.



Чеченская Республика



Республика Крым

Рис.№ 12 Территориальные вызовы в Южном Федеральном округе

Под явным сепаратизмом регионов следует понимать призывы к отделению от Российской Федерации, которые доносились, прежде всего, с территории Чеченской республики. Однако, как известно сепаратистские настроения у бывших легитимных чеченских лидеров быстро сменились откровенно террористическими и бандитскими методами достижения своих целей. Поэтому ситуацию в Чеченской республике в настоящий момент нельзя рассматривать как сепаратизм, поскольку сформированные республиканские органы власти целиком и полностью признают территориальную целостность и нерушимость границ России.

В 2014 году произошло воссоединение Крыма и России, которое большинство стран мира считают незаконной. Потенциальное укрепление Украины, расширение НАТО на восток создает угрозу потери Крыма.

2.2 ДЕМОГРАФИЧЕСКИЕ ВЫЗОВЫ В РОССИЙСКОЙ ФЕДЕРАЦИИ

Итак, в предыдущей главе мы определили регионы России, к которым есть территориальные претензии со стороны других государств. В этой главе мы рассмотрим демографическую ситуацию и какие вызовы она несет территориальной целостности нашей страны.

Перед войной к 1939 году на Дальнем Востоке уже проживало 2,7 млн человек. После Великой Отечественной войны освоено Дальнего Востока начало происходить преимущественно за счет развития промышленного потенциала региона. Создается большое количество добывающих и перерабатывающих производств. Высокий уровень оплаты на этих предприятиях приводит к дополнительному притоку население на Дальнем Востоке. Так к 1990 году на Дальнем Востоке уже проживало 8 миллионов человек.



Рис.№ 13 Дальний Восток

Но развал Советского Союза, экономический кризис 1990-х годов привел к депопуляции населения Дальнего Востока и стимулировал процессы оттока населения в центральные регионы страны. С 1990 по 2000 год численность населения Дальнего Востока уменьшилось на 14% (1,1 млн. чел.), с 2000 по 2010 год на 10% (620 тыс. чел.), с 2010 по 2020 год на 2,6% (168 тыс. чел.). При этом Население Чукотского автономного округа сократилось в три раза, население Магаданской области в два с половиной раза, а население Камчатки в полтора раза.

Таким образом, сокращение численности населения Дальнего Востока продолжается по сей день, хотя его темпы сократились в последние годы. При этом 70% населения Дальнего Востока

сконцентрировано на самом юге региона вдоль китайской границы. На узкой полосой шириной в 100-150 километрах от границы с Китаем живет 4 млн. чел. А в Магаданской области, Камчатском крае и Чукотском автономном округе совокупно живет всего 500 тыс. чел.

Также надо отметить, что для освоения и глубокой переработки всех ресурсов региона необходимо сохранять и увеличивать людской потенциал Дальнего Востока. В тоже время понятно, что численность населения на Камчатке, Чукотке и Колыме вряд ли будет увеличиваться т.к. добыча полезных ископаемых там сейчас происходит преимущественно вахтовым способом.

Но в южных районах Амурской области, Приморского и Хабаровского края, имеющих благоприятные климатические условия, есть потенциал роста населения, за счет развития перерабатывающих производств.



Рис.№ 14 Митинг крымских татар в Крыму 2014 год

Присоединение Крыма к России поддержали не все крымчане, часть местного населения и крымских татар выступало против. Развитие полуострова, борьба с бедностью станет важным фактором в укреплении российской государственности на полуострове.

ЗАКЛЮЧЕНИЕ

Изучив демографическую и геополитическую ситуацию в России, мы можем сделать следующие выводы:

- 1) Если рождаемость в нашей стране останется на прежнем уровне, население страны будет сокращаться;
- 2) Территориальные претензии к России имеют такие страны как Япония и Украина;
- 3) Потенциальную угрозу несет и сепаратизм в отдельных регионах России.

Гипотеза о том, что сокращение населения России может привести к угрозе территориальной целостности страны, подтвердилась частично. Экономическое развитие и сильная армия выступят гарантом территориальной целостности России.

**СПИСОК ИСПОЛЬЗОВАННЫХ ИНФОРМАЦИОННЫХ
ИСТОЧНИКОВ**

- 1.
- 2.
- 3.

Приложение 1



Народы, населяющие Россию